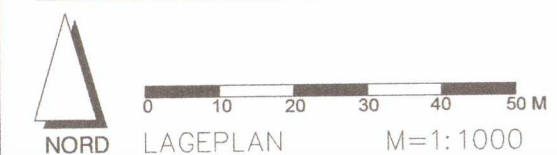
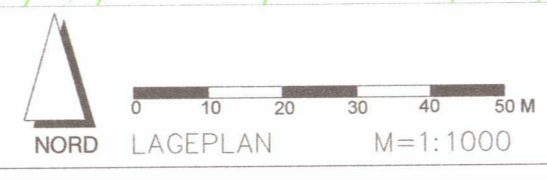
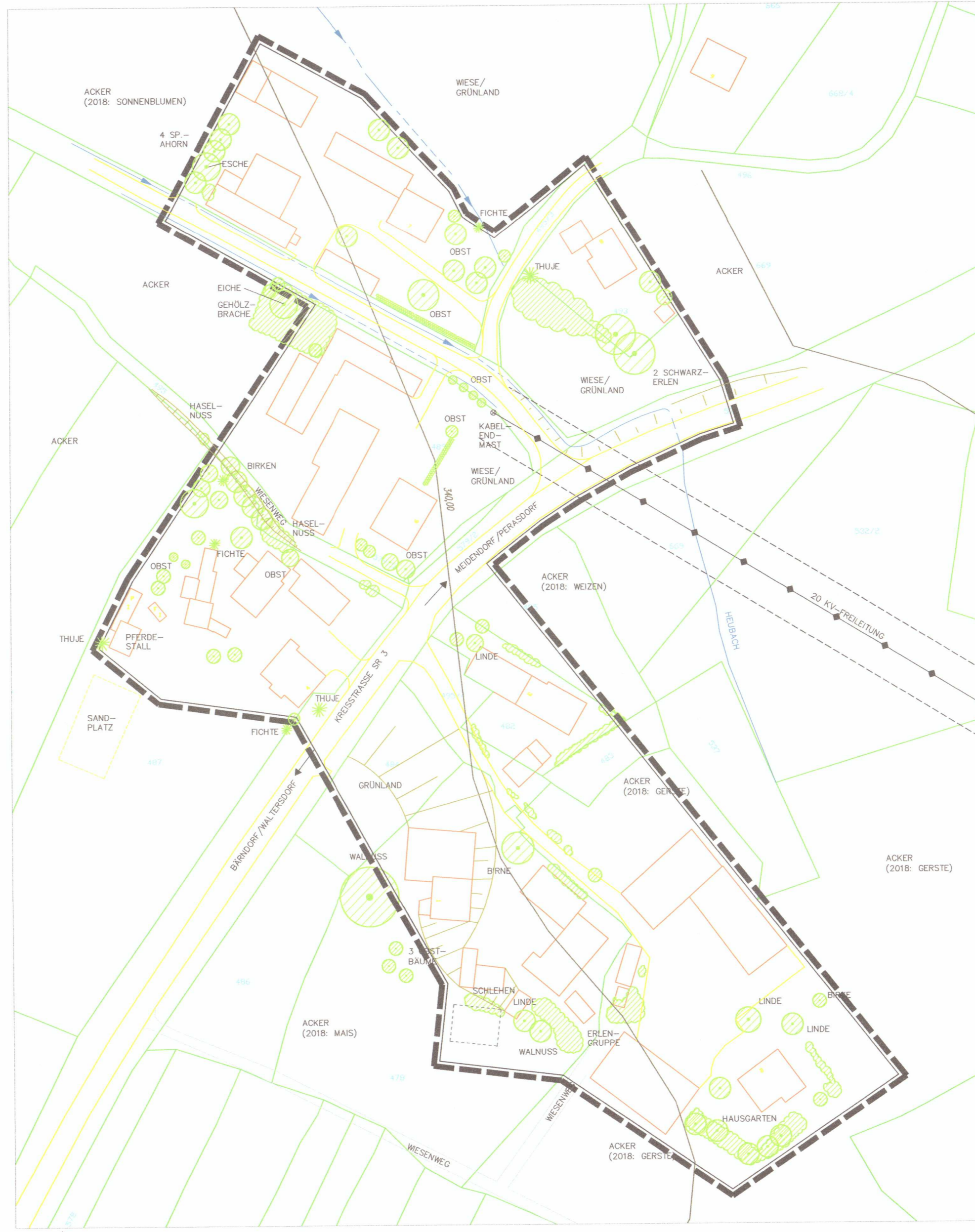


AUSSENBEREICHSSATZUNG "RANKAM" - MIT LUFTBILD-



AUSSENBEREICHSSATZUNG "RANKAM"



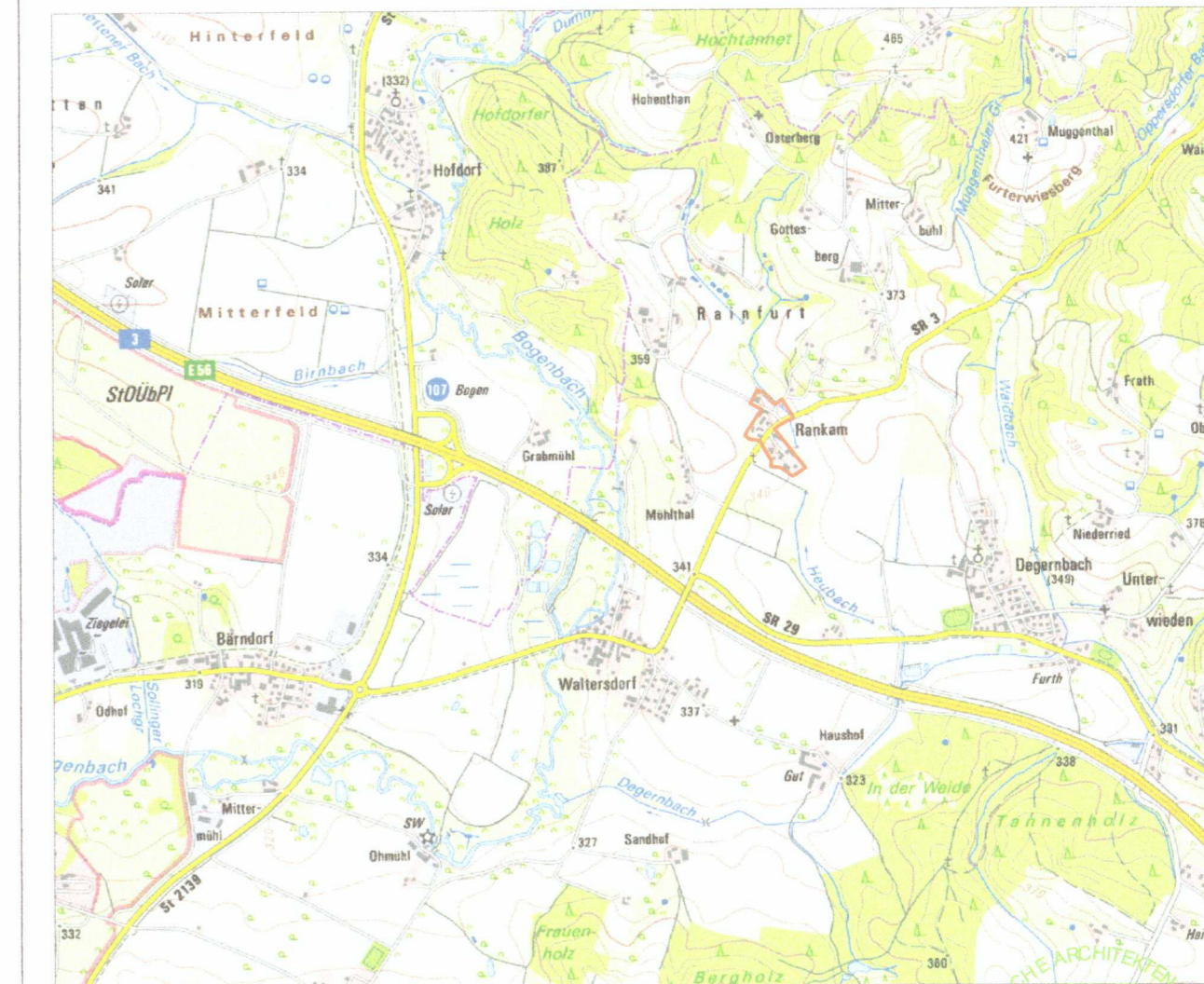
FESTSETZUNGEN DURCH PLANZEICHEN

--- GELTUNGSBEREICH DER SATZUNG
(CA. 28.680 QM)

HINWEISE, KENNZEICHNUNGEN

- 478 GRUNDSTÜCKSGRENZEN, FLURNUMMERN
- GEBÄUDEBESTAND
- GEPL. WOHNHAUS
- 340,00 HÖHENLINIEN IN M.Ü.N.N. LAUT BAYERN-ATLAS

- GEHÖLZBESTAND LAUB-/NADELGEHÖLZE
- BÜSCHUNGEN
- BACH, ENTWÄSSERUNGSGRÄBEN / TEILW. VERROHRT
- 20 KV-FREILEITUNG MIT BEIDSEITIGEM SICHERHEITSSTREIFEN



ÜBERSICHTSLAGEPLAN AUS DEM BAYERNATLAS
- MASSTAB CA. 1:25.000

27.02.2019	Satzungsbeschluss	Feb. 2019	ES/HÜ
19.09.2018	Billigungs- und Auslegungsbeschluss	Sept. 2018	ES/HÜ
GEÄNDERT	ANLASS	DATUM	NAMENSZ.

VORHABEN: AUSSENBEREICHSSATZUNG "RANKAM" STADT BOGEN GEMÄSS § 35 ABS. 6 BAUGB		PLAN.NR.: /ANLAGE-NR.: 1.0 MASS-STAB: 1:1000	
ZEICHNUNG: LAGEPLAN M=1:1000		DATUM NAME ENTW.: JUNI '18 ST GEZ.: JUNI '18 ST GEPR.: JUNI '18 ESKA PLAN-GR.: 76,5x39,7 CM PROJ.-NR.: 18-34	
AUSGEFERTIGT: BOGEN, DEN FRANZ SCHEDLBAUER ERSTER BÜRGERMEISTER		PLANUNG: dipl.-Ing. gerald eska landschaftsarchitekt FON 09422/8054-50, FAX 8054-51 ELSA-BRANDSTRÖM-STR. 3, 94327 BOGEN info@eska-bogen.de www.eska-bogen.de 